



## Waldlehr- und Erlebnispfad Dwergter Sand

Im Umfeld der Thülsfelder Talsperre wurde im Landschaftsschutzgebiet »Dwergter Sand« der Waldlehr- und Erlebnispfad eingerichtet. Der 3,5 km lange Rundwanderweg – mit dem Ahornblatt  als Symbol für die Wegweisung – beginnt auf dem Fuß- und Radweg »Große Tredde« und führt nach 800 m direkt hinein in das Waldgebiet Dwergter Sand. Entlang des Rundwanderweges finden Sie Informationstafeln über die Lebensgemeinschaft Wald. Weitere Stationen laden zum Bewegen oder Verweilen ein.

### Bosleer- en belevenspad Dwergter Sand

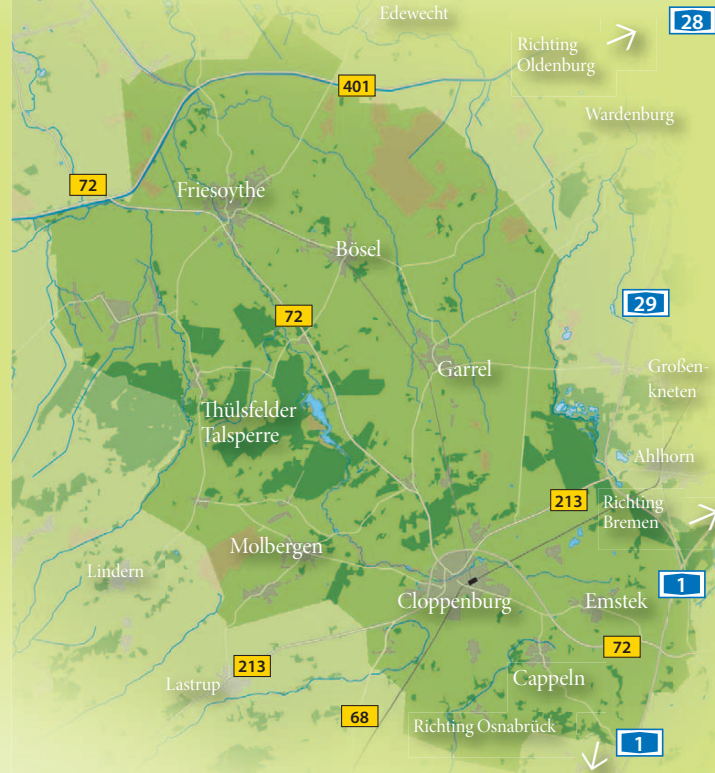
Het bosleer- en belevenspad ligt in het beschermd natuurgebied »Dwergter Sand« in de buurt van de »Thülsfelder Talsperre«. Het 3,5 km lange wandelpad – met het esdoornblad  als wegwijzersymbol – begint bij het parkeerterrein dat gelegen is bij de start van het »Große Tredde« wandel- en fietspad. Na 800 meter slaat het wandelpad linksaf het bosgebied »Dwergter Sand« in. Langs dit pad treft u informatieborden over het bosleven aan. Onderweg kunt u zich lichamelijk inspinnen en ontspannen.

#### Stationen des Waldlehrpfades

- 1 Lebensgemeinschaft Wald  
*Leefgemeenschap bos*
- 2 Artenreichtum am Waldsaum  
*Verscheidenheid aan de bosrand*
- 3 Achtung Waldbrandgefahr  
*Let op, bosbrandgevaar*
- 4 Wer kennt sich aus im Wald  
*Wie is goed thuis in het bos*
- 5 Naturgemäße Waldwirtschaft  
*Duurzaam bosbeheer*
- 6 Aufgaben der Forstwirtschaft  
*Taken van het bosbeheer*
- 7 Die Waldameise  
*De bosmier*
- 8 Alte und abgestorbene Bäume  
*Oude en dode bomen*
- 9 Der Wald und seine Nutzung  
*Het bos en het gebruik ervan*

#### Infoborden langs het bosleerpad

- 10 Baum – Mittelpunkt der Tiere  
*De boom – Centrum voor veel dieren*
- 11 Wasser und Wald  
*Water en bos*
- 12 Waldsterben  
*Afsterven van het bos*
- 13 Folgen des Waldsterbens  
*Gevolgen van bossterfte*
- 14 Baumquiz  
*Boomquiz*
- 15 Ohne Wald geht es nicht  
*Zonder bos gaat het niet*
- 16 Tiere des Waldes  
*Bosdieren*
- 17 Einheimische Singvögel  
*Inheemse zangvogels*



#### Erholungsgebiet Thülsfelder Talsperre

Eschstraße 29, 49661 Cloppenburg  
Telefon (04471) 15-256  
Fax (04471) 93 38 28  
eMail: [info@thuelfelder-talsperre.de](mailto:info@thuelfelder-talsperre.de)  
[www.thuelfelder-talsperre.de](http://www.thuelfelder-talsperre.de)

## Waldlehr- und Erlebnispfad Dwergter Sand

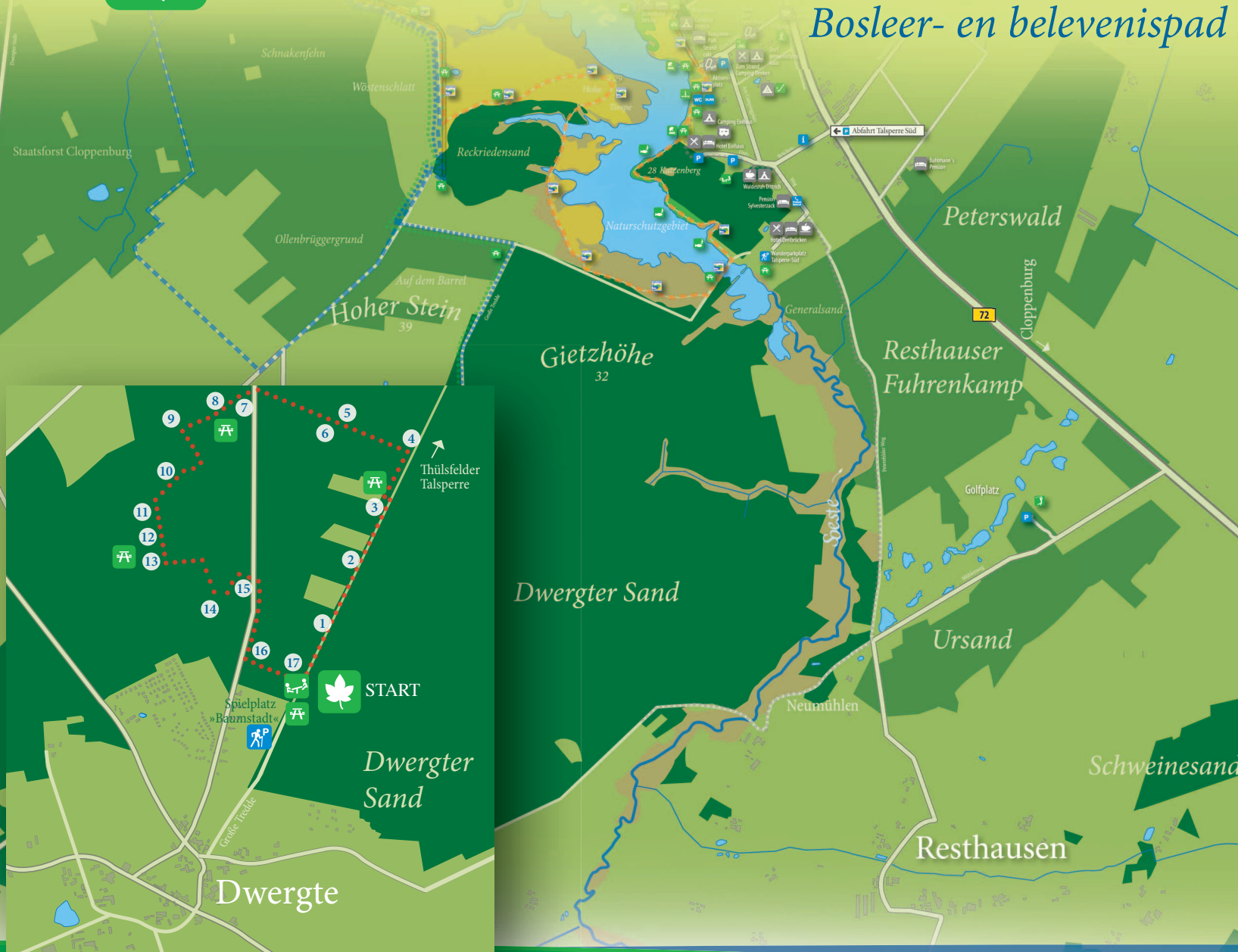
### Bosleer- en belevenspad Dwergter Sand





# Waldlehr- und Erlebnispfad Dwerger Sand

## Bosleer- en belevenispad Dwerger Sand



- Moor, nasser Boden  
*Moeras, vochtige bodem*
- Heide  
*Heide*
- Bebauung  
*Bebouwing*
- Nadelwald  
*Naaldbos*
- Mischwald  
*Gemengd bos*
- Laubwald  
*Loofbos*
- Picknickplatz  
*Picknickplaats*
- Spielplatz  
*Speelplaats*
- Wanderparkplatz  
*Parkeerplaats*
- Bundesstraße  
*Snelweg*
- Sonstige für Kfz befahrb. Straßen  
*Lokale verharde wegen*
- Rad- und Wanderwege  
*Fiets- en wandelpaden*
- Wanderwege  
*Wandelpaden*
- Rundweg um die Thülsfelder Talsperre (10 km)  
*Weg rondom het Thülsfelder stuwmeer (10 km)*
- Nordie Walking-Schleife (12 km)  
*Nordic Walking route (12 km)*

Radfernwege *Fietsroutes*

- Radtour durch Geest und Moor  
*Fietstocht door »Geest und Moor«*
- Cloppener Radtour  
*»Cloppener« fietstocht*
- Radweg Oldenburger Münsterland  
*Fietstocht »Oldenburger Münsterland«*

100 m Maßstab ca. 1:25.000 *Schaal ca. 1:25.000*